



СОГЛАСОВАНО

Глава Ординского муниципального округа
А. С. Мелёхин

« » _____ 2022 г.

СОГЛАСОВАНО

Заместитель начальника ОГИБДД
(дислокация с. Орда)
МО МВД России "Суксунский"
капитан полиции



И.И. Садрисламов

«30» _____ 2022 г.

УТВЕРЖДАЮ
Директор МБДОУ
«Ординский детский сад»



Е. В. Мамонтова

_____ 2022 г.

ПАСПОРТ

дорожной безопасности образовательного учреждения

Муниципальное бюджетное дошкольное образовательное учреждение

«Ординский детский сад»

(наименование образовательного учреждения)

2022 год

Общие сведения

Тип ОУ Муниципальное бюджетное дошкольное образовательное учреждение «Ординский детский сад»

Юридический адрес ОУ: Пермский край, с.Орда ул. Ясная, 1

Фактический адрес ОУ: Пермский край, с.Орда ул. Зеленая.7

Руководители ОУ:

Директор Мамонтова Елена Владимировна 2-03-44
(фамилия, имя, отчество) (телефон)

Ответственные работники
муниципального органа

образования специалист ОУ Зайкова Ия Николаевна 2-07-69
(должность) (фамилия, имя, отчество) (телефон)

Ответственные от

Госавтоинспекции Инспектор (по пропаганде БДД) группы (дислокация с.Орда)ОГИБДД МО МВД России «Суксунский» мл. лейтенант полиции Жуйков Кирилл Геннадьевич
(должность) (фамилия, имя, отчество)

2-01-45
(телефон)

Ответственные работники

за мероприятия по профилактике

детского травматизма воспитатель Шляпникова Татьяна Михайловна
(должность) (фамилия, имя, отчество)

2-03-38
(телефон)

Количество воспитанников 80

Наличие уголка по БДД имеется расположен на 1-2 этаже
(если имеется, указать место расположения)

Наличие класса по БДД нет
(если имеется, указать место расположения)

Наличие автогородка (площадки) по БДД нет

Наличие автобуса в ДООУ отсутствует
(при наличии автобуса)

Владелец автобуса _____
(ОУ, муниципальное образование и др.)

Время занятий в ДОУ:

1-ая смена: с 7-30 до 18-00

2-ая смена: нет

внеклассные занятия: нет

Телефоны оперативных служб:

Скорая помощь 2-01-03 (030)

ЕДДС (единая диспетчерская служба) 112

Дежурная часть 2-03-02

Содержание

I. План-схема ДОУ.

- 1) район расположения ДОУ, пути движения транспортных средств и детей (учеников, обучающихся);
- 2) организация дорожного движения в непосредственной близости от образовательного учреждения с размещением соответствующих технических средств, маршруты движения детей и расположение парковочных мест;
- 3) маршруты движения организованных групп детей от ДОУ к стадиону, парку или к спортивно-оздоровительному комплексу;
- 4) пути движения транспортных средств к местам разгрузки/погрузки и рекомендуемых безопасных путей передвижения детей по территории образовательного учреждения.

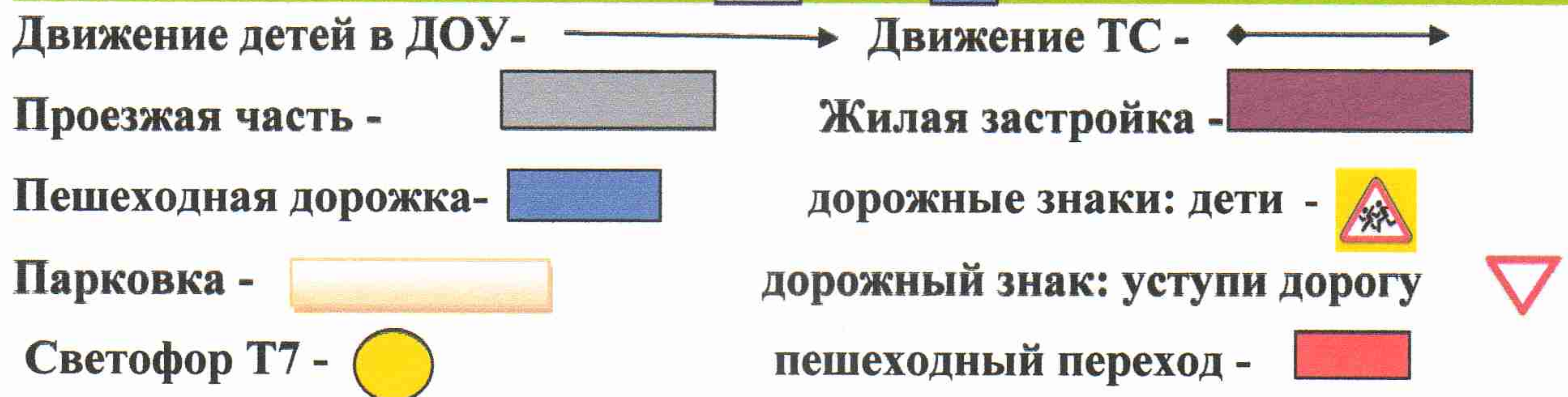
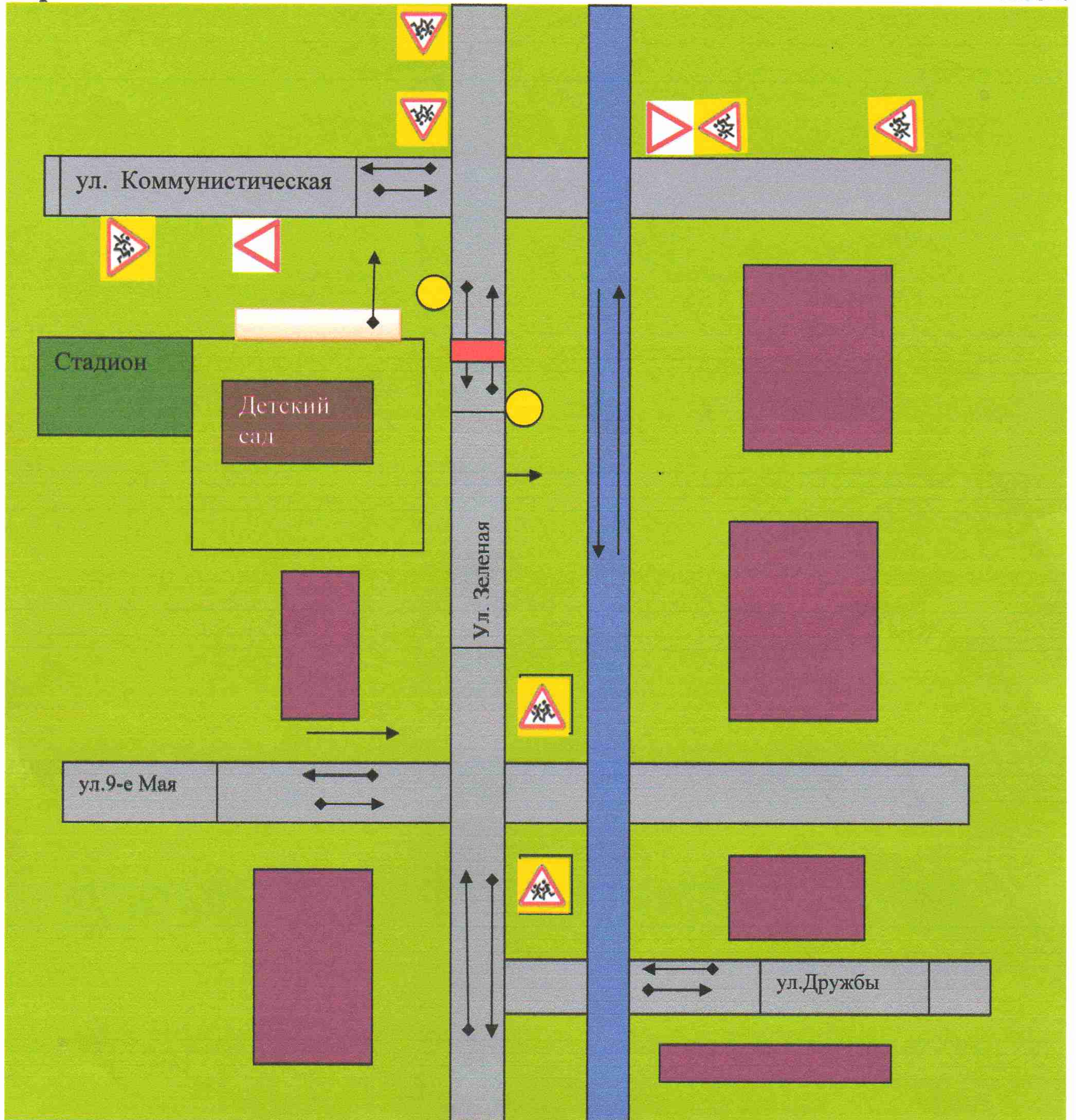
План – схема оформляется на основании дислокаций дорожных знаков и разметки, предоставленных территориальными органами ГИБДД,

II. Информация об обеспечении безопасности перевозок детей специальным транспортным средством (автобусом).

- 1) общие сведения;
- 2) маршрут движения автобуса до ОУ;
- 3) безопасное расположение остановки автобуса ОУ.

План-схема

район расположения ОУ, пути движения транспортных средств и детей (обучающихся), организация дорожного движения в непосредственной близости от образовательного учреждения с размещением соответствующих технических средств, маршруты движения детей и расположение парковочных мест.



Рекомендации к составлению план-схемы района расположения ОУ

1. Район расположения образовательного учреждения определяется группой жилых домов, зданий и улично-дорожной сетью с учетом остановок общественного транспорта (выходов из станций метро), центром которого является непосредственно образовательное учреждение;

2. Территория, указанная в схеме, включает в себя:

- образовательное учреждение;
- стадион вне территории ОУ, на котором могут проводиться занятия по физической культуре (*при наличии*);
- парк, в котором преподавателями проводятся занятия на открытом воздухе (*при наличии*);
- спортивно-оздоровительный комплекс (*при наличии*);
- жилые дома, в которых проживает большая часть детей (учеников) данного образовательного учреждения;

- автомобильные дороги и тротуары;

3. На схеме обозначено:

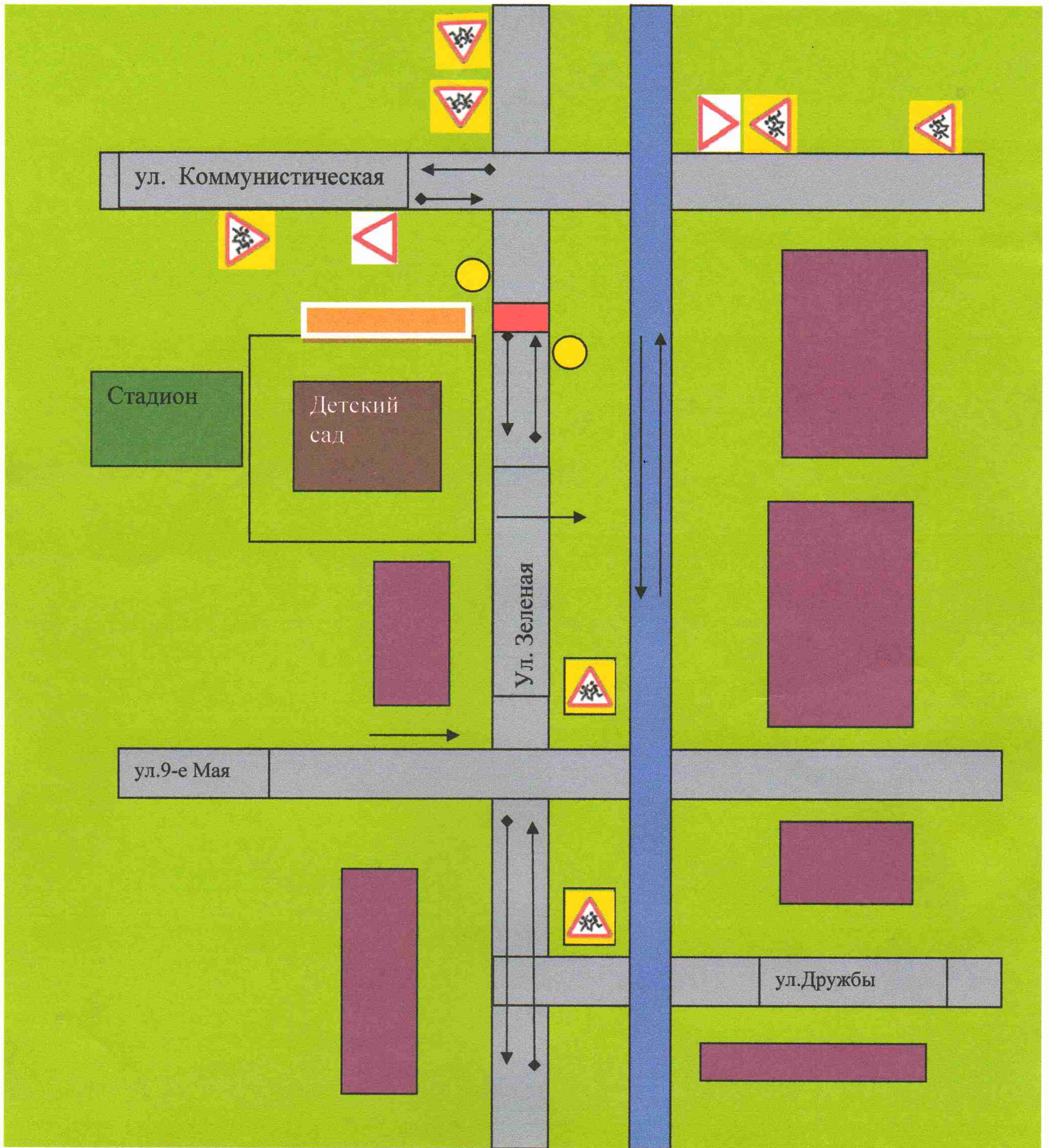
- расположение жилых домов, зданий и сооружений;
- сеть автомобильных дорог;
- пути движения транспортных средств;
- пути движения детей (учеников) в/из образовательного учреждения;
- уличные (наземные – регулируемые / нерегулируемые) и внеуличные (надземные и подземные) пешеходные переходы;
- названия улиц и нумерация домов.

Схема необходима для общего представления о районе расположения ОУ. Для изучения безопасности движения детей на схеме обозначены наиболее частые пути движения учеников от дома (от отдаленных остановок маршрутных транспортных средств) к ОУ и обратно.

При исследовании маршрутов движения детей необходимо уделить особое внимание опасным зонам, где часто дети (ученики, обучающиеся) пересекают проезжую часть не по пешеходному переходу.

План-схема

организации дорожного движения в непосредственной близости от образовательного учреждения с размещением соответствующих технических средств, маршруты движения детей и расположение парковочных мест



Движение детей в ОУ -



Движение автобуса -



Проезжая часть -



Жилая застройка -



Пешеходная дорожка -



Пешеходный переход -



Парковка -



Светофор Т7 -



Рекомендации к составлению схемы организации дорожного движения в непосредственной близости от образовательного учреждения

1. Схема организации дорожного движения ограничена автомобильными дорогами, находящимися в непосредственной близости от образовательного учреждения;

2. На схеме обозначено:

- здание ОУ с указанием территории, принадлежащей непосредственно ОУ (при наличии указать ограждение территории);
- автомобильные дороги и тротуары;
- уличные (наземные – регулируемые / нерегулируемые) и внеуличные (надземные и подземные) пешеходные переходы на подходах к ОУ;
- дислокация существующих дорожных знаков и дорожной разметки;
- другие технические средства организации дорожного движения;
- направление движения транспортных средств по проезжей части;
- направление безопасного маршрута движения детей (учеников, обучающихся);

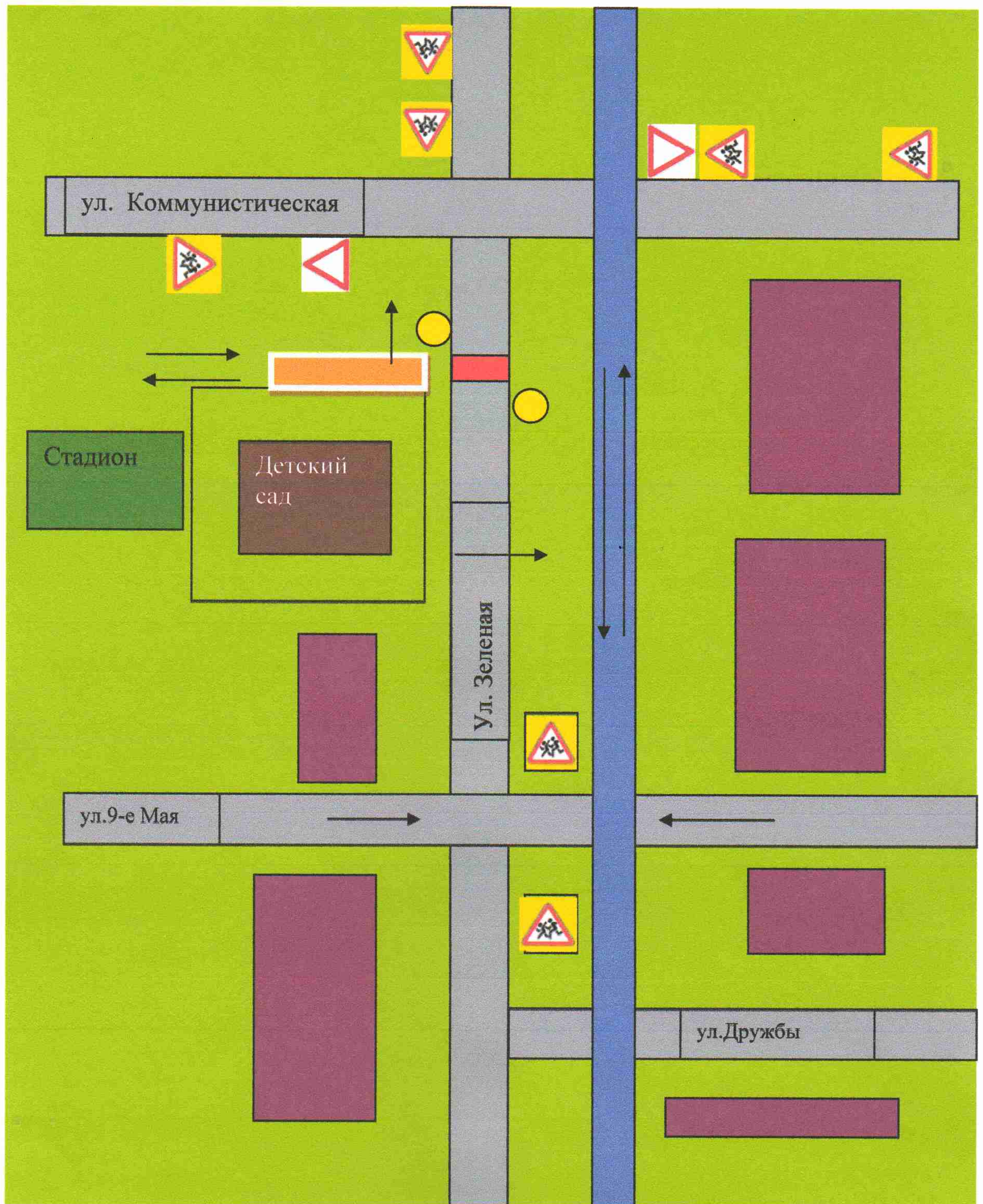
3. На схеме указано расположение остановок маршрутных транспортных средств и безопасные маршруты движения детей (учеников) от остановочного пункта к ОУ и обратно;

4. При наличии стоянки (парковочных мест) около ОУ, указывается место расположение и безопасные маршруты движения детей (учеников) от парковочных мест к ОУ и обратно.

К схеме (в случае необходимости) должен быть приложен план мероприятий по приведению существующей организации дорожного движения к организации движения, соответствующей нормативным техническим документам, действующим в области дорожного движения, по окончании реализации которого готовится новая схема.

План-схема

маршруты движения организованных групп детей от ОУ к стадиону, парку или к спортивно-оздоровительному комплексу



Движение детей -



Пешеходная дорожка -



Проезжая часть -



Жилая застройка -



Парковка -



Пешеходный переход -



Светофор Т7 -



Рекомендации к составлению схемы маршрутов движения организованных групп детей от ОУ к стадиону, парку или к спортивно-оздоровительному комплексу

На схеме района расположения ОУ указываются безопасные маршруты движения детей от ОУ к стадиону, парку или спортивно-оздоровительному комплексу и обратно.

Данные схемы должны использоваться преподавательским составом при организации движения групп детей к местам проведения занятий вне территории ОУ.